











FreizeitRouten im Kreis Herford

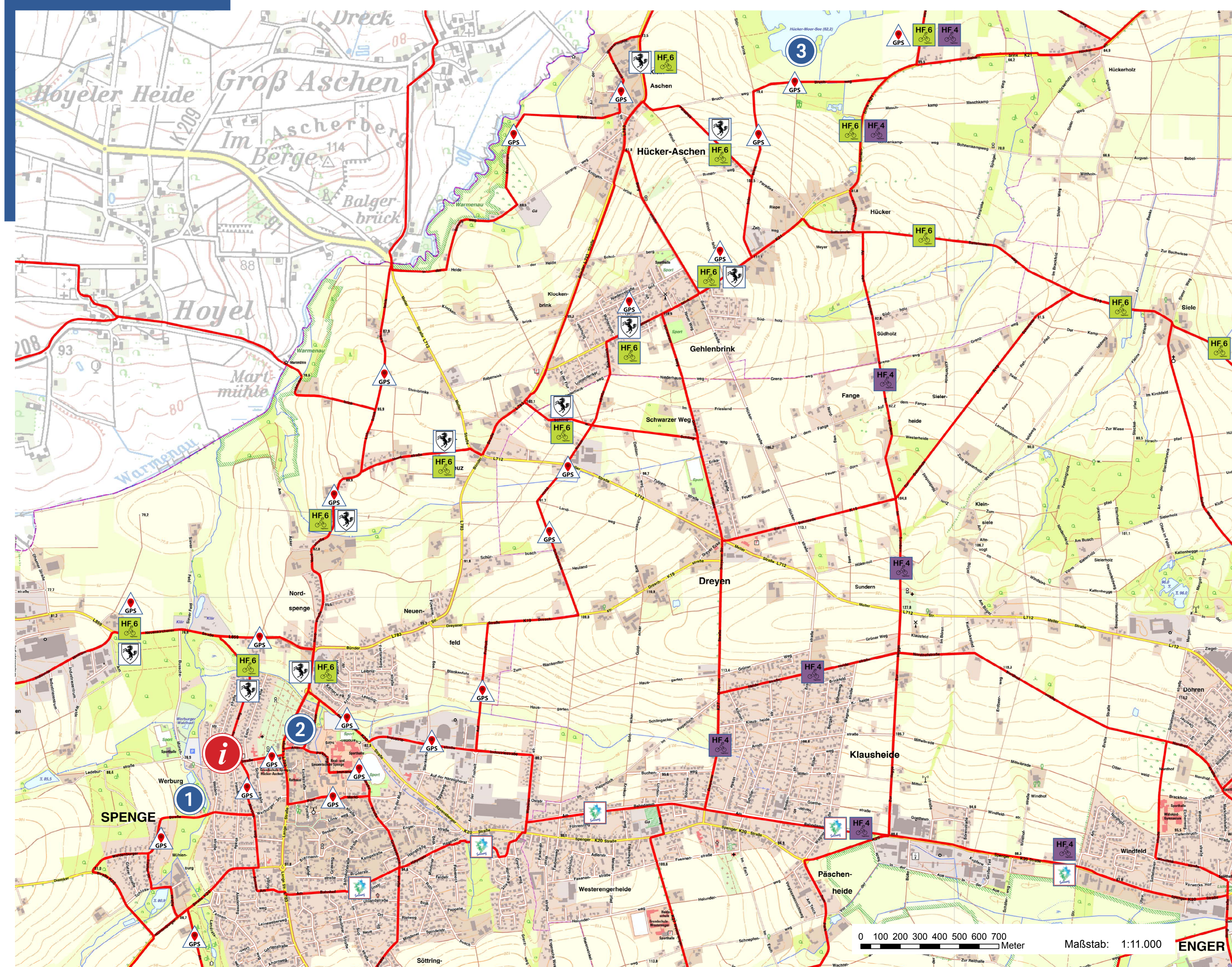
Spenge
ländliche
Vielfalt

Spenge ist eine Stadt auf dem Land – im besten Sinne. In der sanft hügeligen Landschaft liegen verstreut viele Bauernhöfe, kleine Dörfer mit schönen Kirchen und dazwischen tief liegende, idyllische Bachtäler. Die Landschaft ist ein „Altsiedelland“; die Böden sind sehr fruchtbar und wurden früh urbar gemacht. Besonders bemerkenswert ist die 800 Jahre alte Grenze zum heutigen Niedersachsen – entlang des kleinen, idyllischen Flüsschens Warmenau.

Spenge hat Kultur: Ein Schloss, die Mühlenburg, und eine regelrechte Wasserburg, die Werburg, zeugen von der baugeschichtlich interessanten Vergangenheit. In der alten Kirche in Wallenbrück beeindruckt die über 350 Jahre alte Orgel, für die ein eigener Förderverein vielfältige Veranstaltungen organisiert. Sogar der Cineast kommt in Spenge auf seine Kosten: Ein hochmodernes Kino im Familienbetrieb lockt viele Besucher an.

LEGENDE

-  Radwegenetz
-  Wittekindsroute
-  Soleweg
-  Tagestour HF6:
Enger, Spenge und das
Hücker Moor
-  Tagestour HF4:
Landschaftstour zwi-
schen Bünde und Enger
-  Denkmal-Route Spenge
(unbeschildert)
-  Werburg
-  St.-Martins-Kirche
-  Hücker Moor
-  Standort



Auf der Karte wurden aus Gründen der Übersichtlichkeit nur ausgewählte Routen gekennzeichnet. Unter dem QR-Code finden Sie weitere, auch unbeschilderte, Routen mit Wegbeschreibungen, Karten und GPS-Tracks durch Natur und Landschaft sowie zu geschichtsträchtigen Orten. Vollständige Informationen unter: www.fahr-im-kreis.de

INTERESSANTE ORTE



1 WERBURG

Von der 1468 erstmals urkundlich erwähnten Wasserburg bestehen noch vier Gebäude aus sehr verschiedenen Zeiten. Im ehemaligen Herrenhaus befindet sich das Werburg-Museum Spenge. Dort kann die Burrgeschichte mit allen Sinnen erlebt und entdeckt werden. Gemütliche Einkehr bietet das historische Café zu den Öffnungszeiten des Museums. Das Torhaus der Werburg beherbergt das Standesamt und das Archiv der Stadt Spenge.



2 ST.-MARTINS-KIRCHE

Die St.-Martins-Kirche wurde in der 2. Hälfte des 13. Jahrhundert gebaut. Ein Schmuckstück ist der Martinsaltar aus dem 15. Jahrhundert, ein besonders reizvolles Stück mittelalterlicher, westfälischer Holzbildhauerkunst. Er zeigt Szenen aus der Passionsgeschichte Christi und ein Bild aus der Legende, in der der heilige St. Martin seinen Mantel mit einem Bettler teilt.



3 HÜCKER MOOR

Zur Vielfalt von Spenge zählt eindeutig der einzige „echte“ See und mit 12 Hektar größte Wasserfläche im Kreis Herford. Die durch Torfabbau entstandene Senke füllte sich mit Wasser. Heute ist das Hücker Moor ein beliebtes Ausflugsziel. Bei einem Spaziergang entlang des Seeufers oder einer Bootsfahrt lässt es sich entspannen und die vielen verschiedenen Pflanzen, Vögel und Schmetterlinge beobachten. Einkehr bieten die vier Gaststätten am Ufer des Sees.

SIND SIE SCHON ...

... AUF DEN SPUREN DES ALTEN SACHSEN WITTEKIND GERADELT?

Die Wittekindsroute beschreibt einen großen Bogen durch den Kreis Herford. Auf 142 km verläuft die Route durch 9 Kommunen. In Bad Salzuflen, Vlotho, Rödinghausen und Spenge werden jeweils die Ortszentren durchfahren, sodass sich hier Möglichkeiten für weitere Aktivitäten ergeben.

[www.fahr-im-kreis.de/alle-touren/
themenrouten/wittekindsroute](http://www.fahr-im-kreis.de/alle-touren/themenrouten/wittekindsroute)

HF 6 ... MAL RICHTIG HÜGEL-AUF UND -AB GEFAHREN?

Kultur und Entspannung in idyllischer Umgebung ist der Clou dieser Route, die über „Berg und Tal“ zur Widukindstadt Enger führt. Sie führt durch zahlreiche dörfliche Ansiedlungen und vorbei an historischen Höfen, wie dem Sattelmeierhof Meyer zu Hücker.

[www.fahr-im-kreis.de/alle-touren/
tagestouren/tagestour-6](http://www.fahr-im-kreis.de/alle-touren/tagestouren/tagestour-6)

... BEI ALLEN WICHTIGEN DENKMÄLERN IN SPENGE GEWESEN?

Die Denkmalroute Spenge macht ihrem Namen alle Ehre: Sie lässt keine Schlösser, Burgen, Höfe und Kirchen aus und führt zur schönen Windmühle in Hücker-Aschen. Abkühlung bringt ein Sprung in das Werburger Waldbad.

Wegbeschreibung, Karten, GPS-Track und weitere Information unter:
[www.fahr-im-kreis.de/alle-touren/
denkmal-routen/denkmal-route-spenge](http://www.fahr-im-kreis.de/alle-touren/denkmal-routen/denkmal-route-spenge)

Impressum:

Die Infotafel wurde 2018 erstellt vom Kreis Herford in enger Zusammenarbeit mit der Biologischen Station Ravensberg und der Stadt Spenge
Fotos: St.-Martins-Kirche © Stadt Spenge; alle anderen Fotos © Biologische Station Ravensberg
Geobasisdaten © Land NRW (2018); Datenlizenz Deutschland - Namensnennung - Version 2.0 (www.govdata.de/dl-de/by-2-0)