










# FreizeitRouten im Kreis Herford

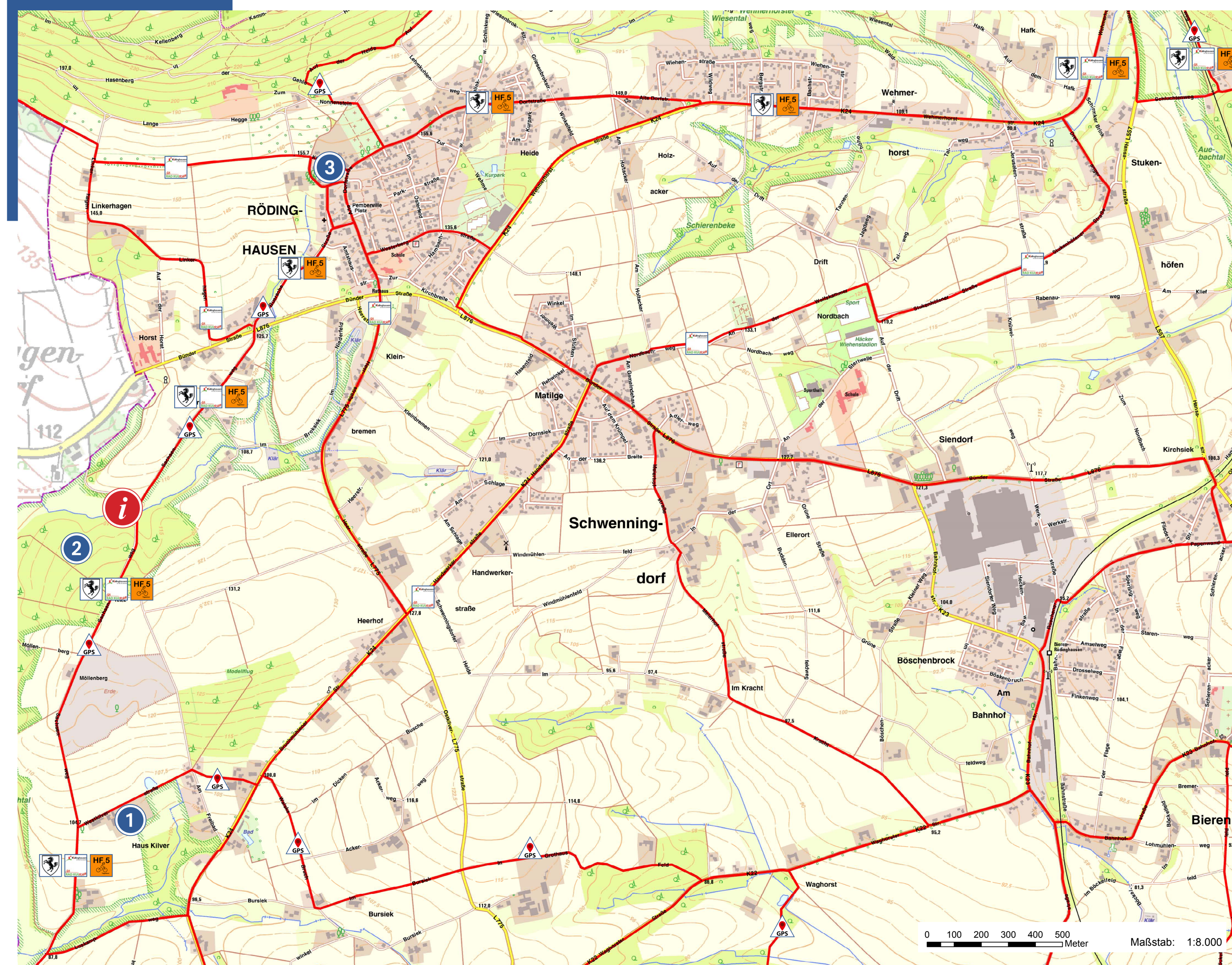
## Rödinghausen zwischen Berg und Tal

Rödinghausen ist die kleinste Gemeinde im Kreis Herford. Sie liegt landschaftlich besonders reizvoll zwischen „Eggen“ und „Dören“, zwischen „Esch“ und „Siek“. Eggen sind Kammlagen im bergigen Weserbergland, Dören die Täler dazu – und im Ravensberger Hügelland sind die höheren Eschlagen die Äcker, die Sieke die tiefliegenden Bachtäler. Nur in Rödinghausen lassen sich alle diese so unterschiedlichen Landschaftselemente nebeneinander erfahren.

Anfang des 19. Jahrhunderts kämpften die einfachen Bürger gegen Hunger und Not mit der Herstellung von Leinen; Jahrzehnte später war das Zigarrendrehen Heimarbeit in vielen Familien. Nach 1945 entwickelte sich aus der Zigarrenkistenherstellung die Möbelindustrie. Heute ist Rödinghausen eine Zentrale der Küchenproduktion.

### LEGENDE

-  Radwegenetz
-  Wittekindsroute
-  RadKulTour  
Rödinghausen
-  Tagestour HF5:  
Kulturlandschaft  
zwischen Elseue und  
Wiehengebirge
-  Naturradwanderroute 5:  
Hecken, Bäume und  
Wälder (unbeschildert)
-  1 Haus Kilver
-  2 Naturschutzgebiet  
Kilverbachtal
-  3 Bartholomäuskirche
-  Standort  
Fahrrad-Rastplatz



Auf der Karte wurden aus Gründen der Übersichtlichkeit nur ausgewählte Routen gekennzeichnet. Unter dem QR-Code finden Sie weitere, auch unbeschilderte, Routen mit Wegbeschreibungen, Karten und GPS-Tracks durch Natur und Landschaft sowie zu geschichtsträchtigen Orten. Vollständige Informationen unter: [www.fahr-im-kreis.de](http://www.fahr-im-kreis.de)



### INTERESSANTE ORTE



#### 1 HAUS KILVER

Das erste Mal wurde die ursprüngliche Wasserburg 851 schriftlich erwähnt und ist der älteste Siedlungsteil von Rödinghausen. Die heutige Gestalt mit Brücke, Torweg und Eckturm geht auf das Jahr 1605 zurück. Aktuell wird das Denkmal als landwirtschaftlicher Betrieb genutzt und ist nur von außen zu besichtigen. Paare, die sich für ihre Trauung ein historisches Ambiente wünschen, können sich im Haus Kilver vermählen.



#### 2 NATURSCHUTZGEBIET KILVERBACHTAL

Das weit verzweigte Bachsystem ist mit 106 ha Fläche als Naturschutzgebiet ausgewiesen und typisch für das Ravensberger Hügellandschaft. Bachföhre, Kuckucks-Lichtnelke und Fledermäuse sind Bewohner in dem Gebiet mit seinen vielen wechselnden Strukturen: feuchte Wiesen, kleine Wälder Bachufer mit Steilwänden als Brutplatz für den Fischjäger, den Eisvogel.



#### 3 BARTHOLOMÄUS- KIRCHE

Auf einem Fundament aus dem 12. Jahrhundert steht eine mehrheitlich im gotischen Stil erbaute Kirche aus dem 16. Jahrhundert. Ihre wuchtigen Querhausarme sind eine Errungenschaft von 1893. Das Kircheninnere ist sehr sehenswert. Schöne Apostel-Figuren, der Altar und die Kanzel sind Schmuckstücke der Holzschnittkunst der Spätgotik. Nicht ganz so alt ist die schöne, große Stileiche neben der Kirche – heute ein Naturdenkmal.

### SIND SIE SCHON ...

#### ... AUF DEN SPUREN EINES SACHSENHERZOGS GERADELT?

Die ausführlich beschriebene und beschilderte Wittekindsroute führt Sie in einem weiten Rundkurs zu 24 besonderen Sehenswürdigkeiten im gesamten Kreis – vom Standort des Rastplatzes aus können Sie das Wiehengebirge oder die Elseniederung mit dem Hücker Moor ansteuern.

[www.fahr-im-kreis.de/alle-touren/  
themenrouten/wittekindsroute](http://www.fahr-im-kreis.de/alle-touren/themenrouten/wittekindsroute)

#### ... BEI DEN WICHTIG- TEN SEHENSÜRDIGKEITEN GEWESEN?

11 der bemerkenswertesten Denkmäler, 9 Naturdenkmäler und 15 sehenswerte bäuerliche Gebäude erschließt die RadKulTour Rödinghausen. Dazu gibt es wichtige Hinweise auf Gaststätten, Bahnhöfe, Schutzhütten und Gedenksteine.

[www.roedinghausen.de](http://www.roedinghausen.de) oder  
[www.fahr-im-kreis.de/alle-touren/  
themenrouten/radkultour-roedinghausen](http://www.fahr-im-kreis.de/alle-touren/themenrouten/radkultour-roedinghausen)

#### ... AUF DEN HOLZWEG GERATEN?

Verbindendes Element auf der nicht beschilderten 24 km langen Naturradwanderroute 5 sind die Gehölze. Malerische Baumreihen führen zu verträumten, kleinen Bauernwäldern. Viel wird für den Schutz besonders schöner Einzelbäume getan, die dann als Naturdenkmäler ausgezeichnet werden.

Wegbeschreibung, Karten, GPS-Track und weitere Information unter:

[www.fahr-im-kreis.de/alle-touren/  
naturradwanderfuehrer/route-5](http://www.fahr-im-kreis.de/alle-touren/naturradwanderfuehrer/route-5)