











FreizeitRouten im Kreis Herford

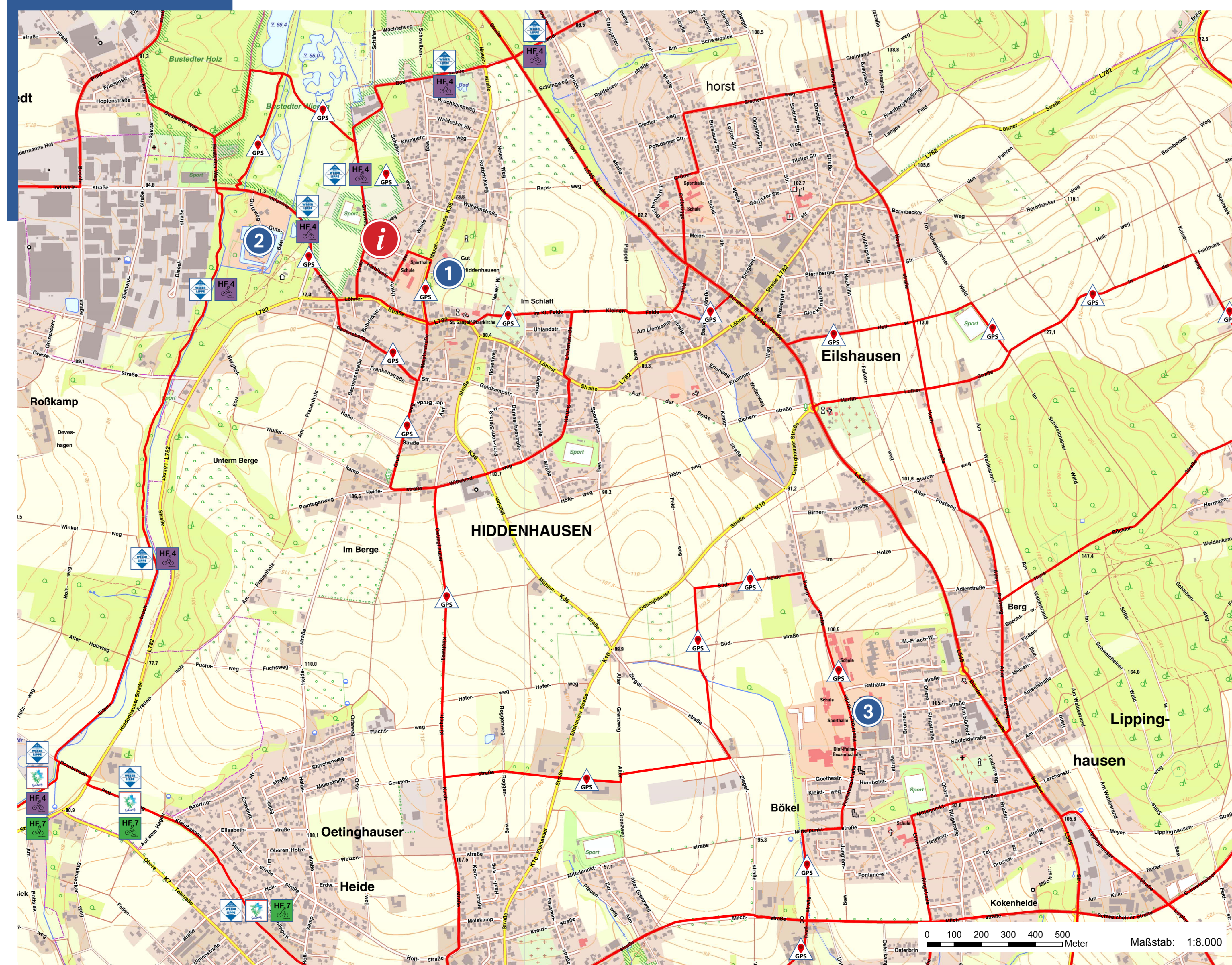
Hiddenhausen Ritter, Bauern und Bier

Hiddenhausen hat die kleinste Fläche aller Kommunen im Kreis Herford - und steckt doch voller Sehenswürdigkeiten: das Wasserschloss Gut Bustedt, das barocke Gut Hiddenhausen, ein Holzhandwerksmuseum, eine urige Museumsschule, einige stattliche Fachwerkhöfe, einen richtigen Berg und drei bekannte Naturschutzgebiete. Sechs Dörfer mit viel -hausen im Namen bilden die Gemeinde: Lippinghausen, Eilshausen, Sundern, Schweicheln-Bermbeck, Oetinghausen - und Hiddenhausen.

Hiddenhausen ist auch ein Industriestandort, historisch wie aktuell. Zwischen 1920 und 1930 gab es in Hiddenhausen 70 Tabakfabrikationen. 1878 wurde die Brauerei Felsenkeller gegründet, 1894 das Margarinewerk Meyer, das als regionaler Erzeuger Teile von Hiddenhausen mit selbst erzeugtem Strom versorgte. Später entwickelte sich die Möbelproduktion zur vorrangigen Industrie. „Herforder Pils“ ist nach wie vor DIE Biermarke der Herforder - und der Hiddenhauser Bevölkerung.

LEGENDE

-  Radwegenetz
-  BahnRadRoute
Weser-Lippe
-  Soleweg
-  Tagestour HF4:
Landschaftstour zwischen Bünde und Enger
-  Tagestour HF7:
Herford und der Südwesten
-  Denkmalroute
Hiddenhausen
(unbeschildert)
-  1 Gut Hiddenhausen /
Holzhandwerksmuseum
-  2 Gut Bustedt
-  3 Meylip-Turm
-  Standort
Fahrrad-Rastplatz



Auf der Karte wurden aus Gründen der Übersichtlichkeit nur ausgewählte Routen gekennzeichnet. Unter dem QR-Code finden Sie weitere, auch unbeschilderte, Routen mit Wegbeschreibungen, Karten und GPS-Tracks durch Natur und Landschaft sowie zu geschichtsträchtigen Orten. Vollständige Informationen unter: www.fahr-im-kreis.de

INTERESSANTE ORTE



1 GUT HIDDENHAUSEN / HOLZHANDWERKMUSEUM

Hier passt das Wort idyllisch wirklich: Das Gut Hiddenhausen ist eine der wenigen vollständig erhaltenen barocken Hofanlagen in Ostwestfalen-Lippe. Das älteste Gebäude ist das Herrenhaus und stammt aus dem Jahr 1665. Erbaut von Otto von Consbruch ist die gesamte Anlage auch heute noch im Besitz der gleichen Familie. In zwei der Scheunen befindet sich das Holzhandwerksmuseum, in der dritten die KulturWerkstatt.



2 GUT BUSTEDT

Ritter Heinrich Ledebur ließ Gut Bustedt vor 600 Jahren als Wasserburg erbauen. Um 1650 wurde die Burg zum Wasserschloss ausgebaut und erhielt ihre heutige, malerische Gestalt. Seit 1982 ist das Gut ein landesweit bekanntes Biologiezentrum, das für Schülerinnen und Schüler aktive Umweltbildung und Biologieunterricht im Freien anbietet - lernen und spielen in einem richtigen Wasserschloss.



3 MEYLIP-TURM

Vor dem Rathaus steht ein Zeuge einer einst ruhmreichen Vergangenheit: Der Uhrturm der einst imposanten Fabrikanlage des Margarineherstellers Meyer-Lippinghausen, vereinfacht „Meylip“ genannt. Nur dieser Turm blieb erhalten und erinnert an die Industriegeschichte von Lippinghausen. Der Turm wurde liebevoll restauriert. Das alte Uhrwerk der seit 200 Jahren existierenden Manufaktur Korhage & Söhne aus Melle läuft immer noch einwandfrei.

SIND SIE SCHON ...

... AN ALTEN UND NEUEN BAHNTRASSEN ENTLANG GERADELT?

Die BahnRadRoute führt vom Bremer Roland bis zum Paderborner Dom und bietet auf 305 Kilometern abwechslungsreiche Landschaften. Einzelne Abschnitte können bequem mit dem Zug überbrückt werden und auch kombinierte Bahn-Rad-Tagesausflüge sind möglich.

[www.fahr-im-kreis.de/alle-touren/
themenrouten/bahnradroute-weser-lippe](http://www.fahr-im-kreis.de/alle-touren/themenrouten/bahnradroute-weser-lippe)

... DURCH WÄLDER UND ALEN ZU SECHS MUSEEN GEFAHREN?

Dieser gemütlich zu befahrene Rundkurs mit nur wenigen Steigungen hat einiges zu bieten. Die Elseaue, Gut Bustedt, das Hücker Moor und insgesamt sechs Museen entlang des Weges laden zu einer Museumstour ein.

[www.fahr-im-kreis.de/alle-touren/
tagestouren/tagestour-4](http://www.fahr-im-kreis.de/alle-touren/tagestouren/tagestour-4)

... ZU DENKMÄLERN ÜBER BERG UND TAL GERADELT?

Der gut 20 km lange Rundkurs verbindet historische Gebäude mit feuchten Wiesen, naturnah gestalteten Bächen und das Flusstal der Werre mit dem großen Wald auf dem Schweichelner Berg.

Wegbeschreibung, Karten, GPS-Track und weitere Information unter:

[www.fahr-im-kreis.de/alle-touren/
denkmal-routen/hiddenhausen](http://www.fahr-im-kreis.de/alle-touren/denkmal-routen/hiddenhausen)

Impressum:

Die Infotafel wurde 2018 erstellt vom Kreis Herford in enger Zusammenarbeit mit der Biologischen Station Ravensberg und der Gemeinde Hiddenhausen
Fotos: Gut Bustedt © Kiel-Steinkamp; alle anderen Fotos © Biologische Station Ravensberg
Geobasisdaten © Land NRW (2018): Datenlizenz Deutschland - Namensnennung - Version 2.0 (www.govdata.de/dl-de/by-2-0)=

