

FreizeitRouten im Kreis Herford












Enger

Widukind
und mehr!

Enger ist eine kleine Stadt mit großer Geschichte. Im romantischen Stadtkern mit schönen, alten Häusern gibt es gleich drei Museen: Das Widukind Museum ist dem Mythos des Sachsenherzogs Widukind gewidmet, der in Enger begraben sein soll. Im Gerbereimuseum erfährt man alles über die Herstellung des Leders und das Kleinbahnmuseum erlaubt eine Zeitreise in die Eisenbahnromantik.

Enger hat eine Landnutzung mit langer Geschichte. Große Bauernhöfe wurden von Sattelmeyern erbaut, die dem Landesherren im 18. Jahrhundert stets ein gesatteltes Pferd mit einem wehrhaften Mann bereitstellen mussten. Die Kleinbahntrasse führt ins Enger Bruch, beliebtes Ziel nicht nur für Naturfreunde. Vom Beobachtungsturm aus lassen sich viele Vogelarten in dem überregional bedeutenden Vogelrastplatz beobachten.

LEGENDE

-  Radwegenetz
-  Heuerlingsroute
-  Soleweg
-  BahnRadRoute
Weser-Lippe
-  Tagestour HF4:
Landschaftstour zwischen Bünde und Enger
-  Tagestour HF6:
Enger, Spenge und das Hückler Moor
-  Naturtour Enger
(unbeschildert)
-  1 Widukind Museum
-  2 Sattelmeierhöfe
-  3 Liesbergmühle und
Steinbecker Mühle
-  Standort
Fahrrad-Rastplatz



Auf der Karte wurden aus Gründen der Übersichtlichkeit nur ausgewählte Routen gekennzeichnet. Unter dem QR-Code finden Sie weitere, auch unbeschilderte, Routen mit Wegbeschreibungen, Karten und GPS-Tracks durch Natur und Landschaft sowie zu geschichtsträchtigen Orten. Vollständige Informationen unter: www.fahr-im-kreis.de

INTERESSANTE ORTE



1 WIDUKIND MUSEUM

Nach über 1200 Jahren sind nur wenige historische Figuren und Legenden geblieben, die gegenwärtig wie Widukind, der berühmte Sachsenführer im Krieg gegen Karl den Großen. Gerade in Ost-Westfalen, im „Widukind-Land“ zwischen Enger, Herford und Minden, ist die Erinnerung an den sächsischen Adligen höchst lebendig. Jede Zeit machte sich ihr eigenes Bild von dem sächsischen Adeligen - das Museum lädt zu einer Zeitreise durch die Jahrhunderte ein.



2 SATTELMEIERHÖFE

Das Wort „Sattel“ kann seine Herkunft im Sächsischen „Sitz“ oder „siedeln“ haben und es wurden so die Höfe bezeichnet, die für ihren Landesherren stets einen wehrhaften Mann samt Ross mit Sattel bereitstellen mussten. Der Nordhof - heute ein Gartenbaubetrieb - ist ein prominentes Beispiel für diese in Enger typischen Höfe. Das Vierständer-Fachwerkhaus ist umgeben von einem schönen, alten Baumbestand und ein Schaugarten kann besichtigt werden.



3 LIESBERGMÜHLE UND STEINBECKER MÜHLE

Weit verbreitet in der Region sind Wassermühlen, von denen es Hunderte gegeben haben muss. Ein Beispiel liegt direkt am Rastplatz, die Steinbecker Mühle. Von weitem sichtbar und besonders schön erhalten ist die Liesbergmühle, Wahrzeichen von Enger. Friedrich der Große ließ die Windmühle 1756 als sogenannte Zwangsmühle errichten, um die Bevölkerung des umliegenden Landes mit Mehl zu versorgen. Heute bilden Mühle und Fachwerk-Nebengebäude eine romantische Kulisse.

SIND SIE SCHON ...

... BEI KLEINEN UND GROSSEN BAUERN VORBEI GEFAHREN?

Kleine Dörfer und große Höfe verbindet diese Route - und dazwischen liegen die Heuerlingshäuser, Zeugen vergangener Landnutzung. Kleine Bauern haben sich hier viele Generationen lang als Landarbeiter verdingt. Das Erleben der historischen Kulturlandschaft mit ihren Kotten, Höfen, Dörfern, Feldern, Hecken und Wäldern steht im Vordergrund bei dem 26 km langen Rundkurs.

www.fahr-im-kreis.de/alle-touren/themenrouten/heuerlingsroute

... DER SPUR DES SALZES GEFOLGT?

Unterirdisch haben viele salzhaltige Ströme in der gesamten Region die Entstehung von Heilbädern gefördert. Der insgesamt 91 km lange Soleweg folgt diesen Salzadern oberirdisch und lässt sich in drei Etappen bequem erradeln.

www.fahr-im-kreis.de/alle-touren/themenrouten/soleweg

... RUND UM ENGER GERADELT?

Die Naturtour Enger ist ein unbeschilderter Rundweg mit 22,5 km Länge. Schöne Bachtäler, kleine Bauernwälder und das sanfte auf und ab der alten Kulturlandschaft machen die Umrundung der Stadt zu einem besonderen Erlebnis.

Wegbeschreibung, Karten, GPS-Track und weitere Informationen unter:

www.fahr-im-kreis.de/alle-touren/naturtouren/enger

Impressum:

Die Infotafel wurde 2018 erstellt vom Kreis Herford in enger Zusammenarbeit mit der Biologischen Station Ravensberg und der Stadt Enger | Fotos © Biologische Station Ravensberg
Geobasisdaten © Land NRW (2018): Datenlizenz Deutschland - Namensnennung - Version 2.0 (www.govdata.de/dl-de/by-2-0)

